

# Проект МИПТКар август 2009

Плато Караби, Крым  
квадрат 704

## Ω 704-22 Арка

Глубина - 7 м  
Протяженность - 10 м  
Высота входа = 903 м  
Survey: Ан.Верченко (29.08.2009)  
Compilation: Ан.Верченко

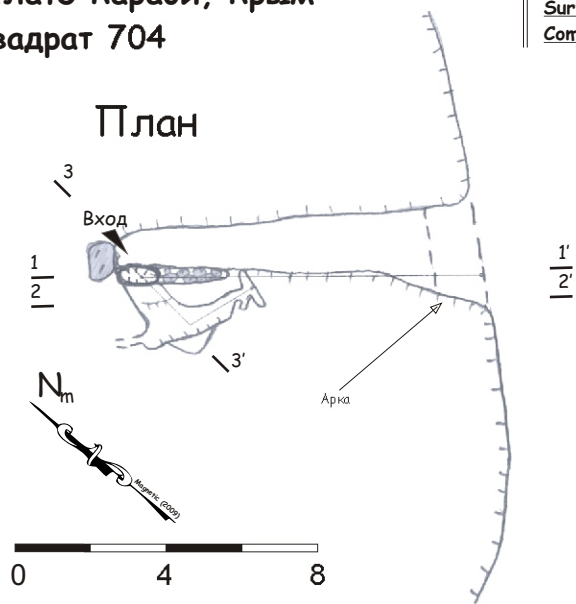
Пещера КЭВ-типа, расположена в частично заросшей лесом воронке в северо-западной части 704 кадастрового квадрата.

Пещера без натечных образований, проходится свободным лазанием.

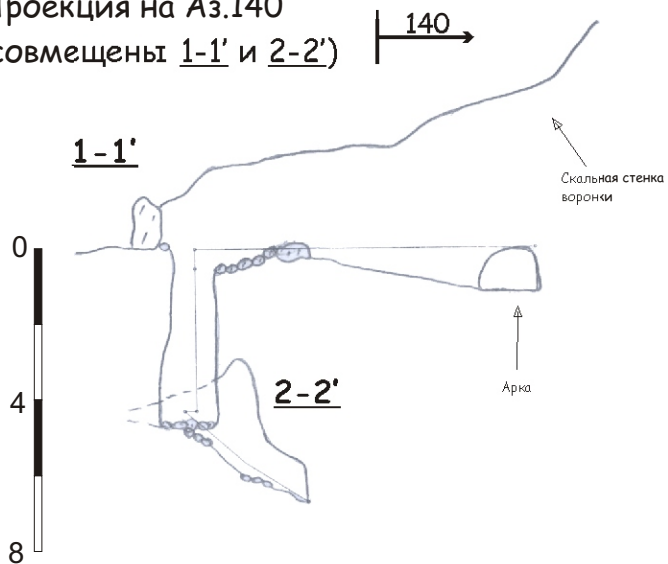
Перспективы дальнейших спелеоисследований - неясны.

Вскрыта литовскими спелеологами (рук.Р.Данюнас) в 2009г. Из-за входной узости (вертикальная щель, узкая на протяжении метра от входа) на текущем дне пещеры побывало лишь несколько человек.

Топо съемка сделана А.Верченко в августе 2009 в ходе литовско-украинской поисковой экспедиции.



Проекция на Аз.140  
(совмещены 1-1' и 2-2')



Проекция по Аз.184

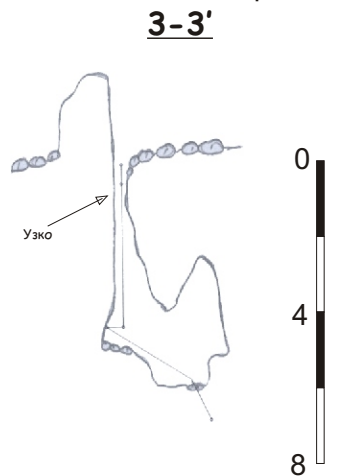


Фото: [www.speleo.lt](http://www.speleo.lt)