

# Проект МИТТКар май 2010

Плато Караби, Крым  
квадрат 634

## Ω 634-2

Глубина - 9 м  
Протяженность - 14 м  
Высота входа = 888 м  
Survey & Compilation: Ан.Верченко

Пещера НК-типа, расположена в ЮЗ части 624 кадастрового квадрата. Пещера представляет собой колодец 9м, который заканчивается глиняной пробкой. Спелеоперспективы отсутствуют.

Обнаружена в апреле 2010 Раймондасом Данюнасом, снята в мае 2010 Ан.Верченко в ходе украинско-литовской поисковой экспедиции.

На входе в пещеру- обнаружены остатки колючей проволоки (видимо ранее вход был огорожен для безопасного выпаса скота).

Пещера идентифицирована как кадастровая 634-2 (оригинальное топо ККЭ также приведено ниже), хотя при первичном анализе данной топосъемки было принято другое решение (новая для кадастра). Основные "за" и "против" решения, что это кадастровая 634-2.

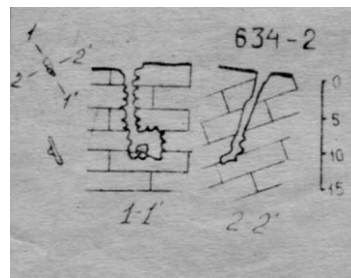
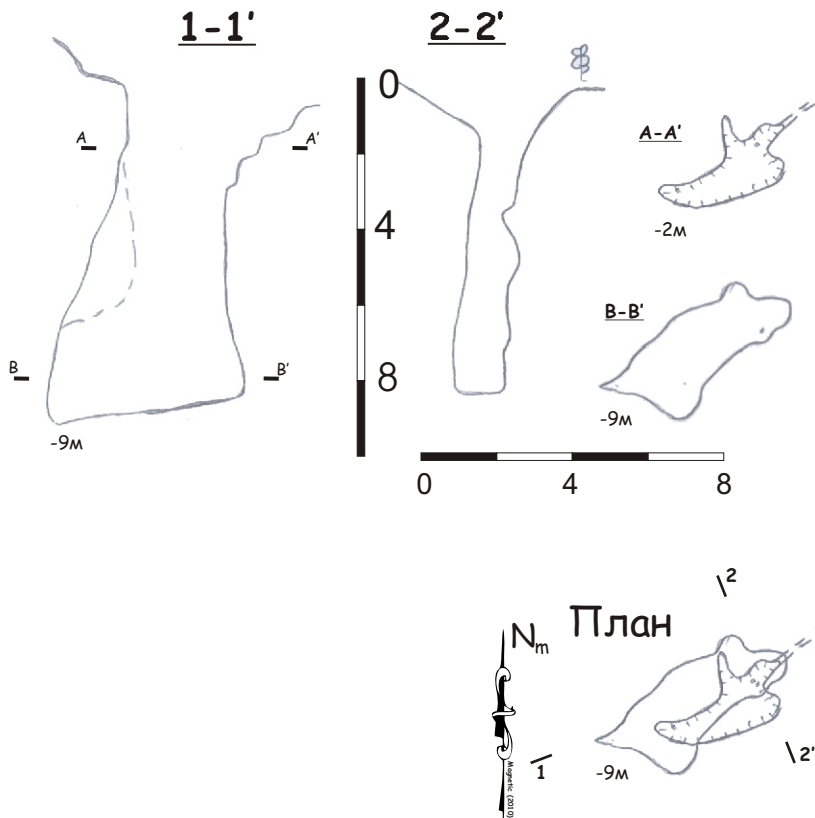
### Против:

1. Разрез 1-1' кадастровой топы не очень похож на 1-1' данной топосъемки
2. Не совпадают планы.
3. Странные камни на разрезе 1-1' (в пещере, которая исследовалась— на дне лишь глиняная пробка).

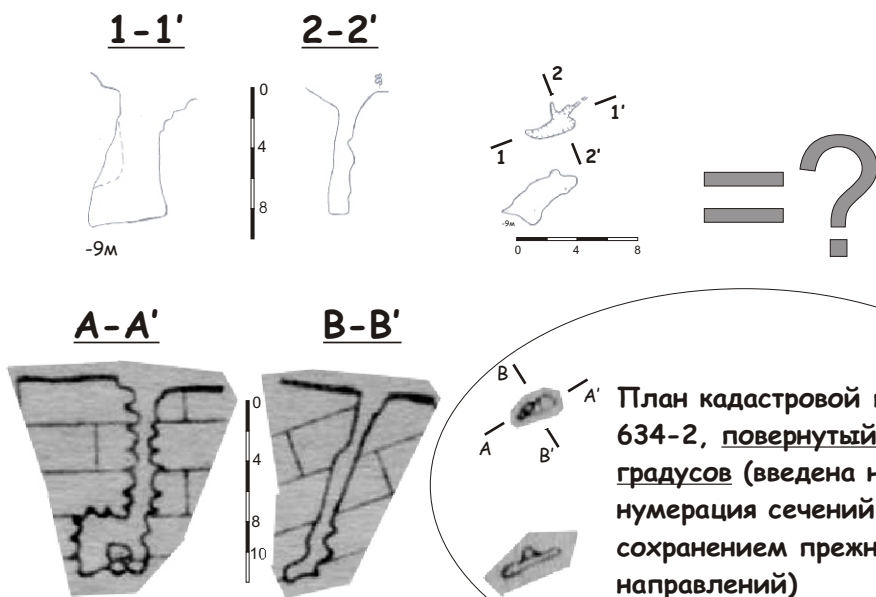
### За:

1. Совпадает глубина.
2. ЖПС-координаты достаточно хорошо совпадают с положением 634-2 на схеме Дублянского. Учитывая, что в данном квадрате известно всего две пещеры, и сам квадрат очень скуден на пещеры— это весомый аргумент.
3. Пещера явно была известна местным пастухам (наличие остатков ограждения), а при первичном исследовании Караби ККЭ спелеологи активно сотрудничали с пастухами.
4. Если повернуть кадастровый план на 90 градусов (см. Ниже), то планы обеих пещер совпадают (даже с учетом характерной "блямбы"). При этом и вертикальные разрезы тоже неплохо коррелируют. А разворот на 90 градусов— достаточно несложно объяснить ошибкой верстки...
5. Очень странные абрисы (волнистая линия)— также свидетельствуют, что топосъемку мог делать человек с небольшим опытом построения пещер. Тогда можно объяснить и разворот плана на 90 градусов...
6. Если рассмотреть направление падения пластов, то при повернутом плане они падают на СЗ, как и в большинстве районов Караби.

Таким образом, предлагается идентифицировать данную пещеру как кадастровую 634-2.



634-2. Оригинал  
топосъемки  
из кадастра (ККЭ)



План кадастровой пещеры 634-2, повернутый на 90 градусов (введена новая нумерация сечений, но с сохранением прежних направлений)